



**КОМИТЕТ ИМУЩЕСТВЕННЫХ ОТНОШЕНИЙ  
АДМИНИСТРАЦИИ ПЕРМСКОГО МУНИЦИПАЛЬНОГО ОКРУГА**

**РЕШЕНИЕ**

о размещении объектов № 1902

Пермский край  
Пермский округ

09.07.2024

Комитет имущественных отношений администрации Пермского муниципального округа разрешает Корепанову Сергею Николаевичу (паспорт

размещение объекта «Элементы благоустройства территории, в том числе малые архитектурные формы, за исключением некапитальных нестационарных строений и сооружений, рекламных конструкций, применяемых как составные части благоустройства территории, защитные сооружения гражданской обороны, сооружения инженерной защиты, для размещения которых не требуется разрешения на строительство»

на землях государственная собственность на которые не разграничена

на срок 1 год

Местоположение: Пермский край, Пермский муниципальный округ, д. Кондратово

Приложение: схема предполагаемых к использованию земель или части земельного участка.

Особые условия использования:

1. Без права возведения объектов капитального строительства, без права регистрации объектов капитального строительства, без права возведения ограждения, с правом свободного доступа неограниченного круга лиц.

2. В соответствии с абз. 2 п. 8.2. Положения о порядке и условиях размещения объектов на землях или земельных участках, находящихся в государственной или муниципальной собственности, на территории Пермского края без предоставления земельных участков и установления сервитутов, публичного сервитута, утвержденного постановлением Правительства Пермского края от 22.07.2015 № 478-п, при прекращении действия решения о размещении объектов размещенные объекты демонтируются заявителем за счет собственных средств в срок не позднее 14 календарных дней с даты получения

письма Комитета имущественных отношений администрации Пермского муниципального округа о прекращении действия решения о размещении объектов.

Заместитель председателя комитета

  
(подпись, печать)

М.В. Королева





Заявитель

*Кочетков С.В.*

МП

Верно  
(для юридических лиц и индивидуальных предпринимателей)

### СХЕМА

## предполагаемых к использованию земель или части земельного участка

Объект: Элементы благоустройства территории, в том числе малые архитектурные формы, за исключением капитальных стационарных строений и сооружений, рекламных конструкций, применимых как составные части благоустройства территории. Защитные сооружения гражданской обороны, сооружения инженерной защиты, для размещения разрешения на строительство.

Местоположение: Росийская Федерация, Пермский край, Пермский район, Кондратовское с/п, д. Кондратово

Площадь земель или части земельного участка, 304 кв. м.

Категория земель: земли населенных пунктов

Вид разрешенного использования (при наличии): -

Условный номер земельного участка - :ЗУ1

Система координат: МСК-59 (зона 2)




Квартал: 59:32:0630006




Обозначение характерных точек границ	Координаты, м	
	X	Y
1	2	3
1	514012.58	2223999.16
2	514010.02	2224005.22
3	514006.17	2224000.74
4	513986.88	2223999.06
n1	513986.27	2224014.85
n2	513985.84	2224025.77
5	513983.58	2224027.42
6	513982.77	2224027.40
7	513979.22	2224027.32
8	513979.69	2224017.94
9	513980.67	2223998.73
10	513958.98	2223997.32
11	513959.23	2223994.94
1	514012.58	2223999.16

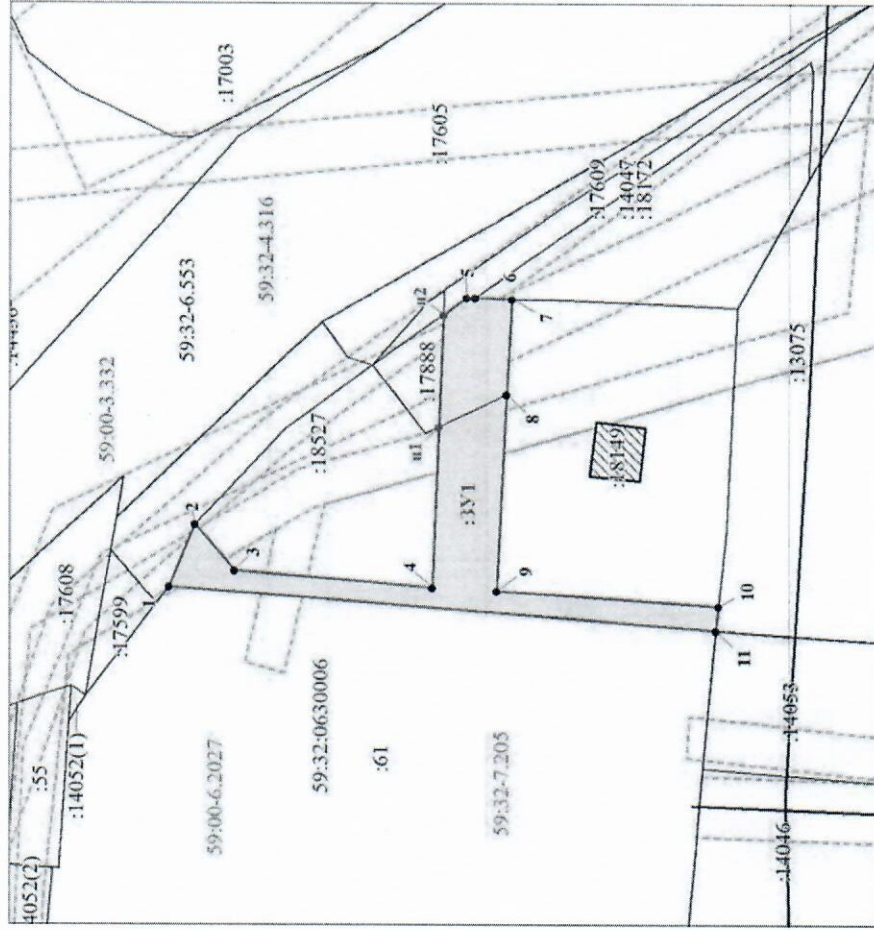
### ОПИСАНИЕ ГРАНИЦ СМЕЖНЫХ ЗЕМЛЕПОЛЬЗОВАТЕЛЕЙ:

- От 1 точки до 2 точки - земли, свободные от прав третьих лиц
- От 2 точки до n1 точки - граница земельного участка с кадастровым номером 59:32:0630006:18527, расположенного по адресу: Пермский край, Пермский муниципальный округ, д. Кондратово
- От n1 точки до 8 точки - граница земельного участка с кадастровым номером 59:32:0630006:17888, расположенного по адресу: Росийская Федерация, Пермский край, Пермский район, Кондратовское с/п, д. Кондратово, ул. Камская
- От 8 точки до 10 точки - граница земельного участка с кадастровым номером 59:32:0630006:18149, расположенного по адресу: Росийская Федерация, Пермский край, Пермский район, Кондратовское с/п, д. Кондратово, ул. Кульгуры
- От 10 точки до 11 точки - граница земельного участка с кадастровым номером 59:32:0630006:13075, расположенного по адресу: Пермский край, Пермский район, Кондратовское с/п, д. Кондратово, ул. Садовое кольцо, 2
- От 11 точки до 1 точки - граница земельного участка с кадастровым номером 59:32:0630006:61, расположенного по адресу: Пермский, р-н Пермский, с/п Кондратовское, д. Кондратово, ул. Кульгуры, дом 1

### Условные обозначения:

-  Граница испрашиваемого земельного участка
-  Надпись вновь образованного земельного участка
-  Обозначение точек части границы земельного участка

-  Существующая часть границы, имеющаяся в ЕИРН сведения о которой достаточны для определения ее местоположения
-  Надпись кадастрового номера земельного участка
-  Объект капитального строительства



М 1:500

59:32:7.205
59:01:34:0233

Граница территориальной зоны общественно-жилого назначения (ОЖ) д.Кондратово Пермского муниципального округа Пермского края  
 Граница зон с особыми условиями использования территории и граница территориальных зон  
 Обозначение кадастрового квартала